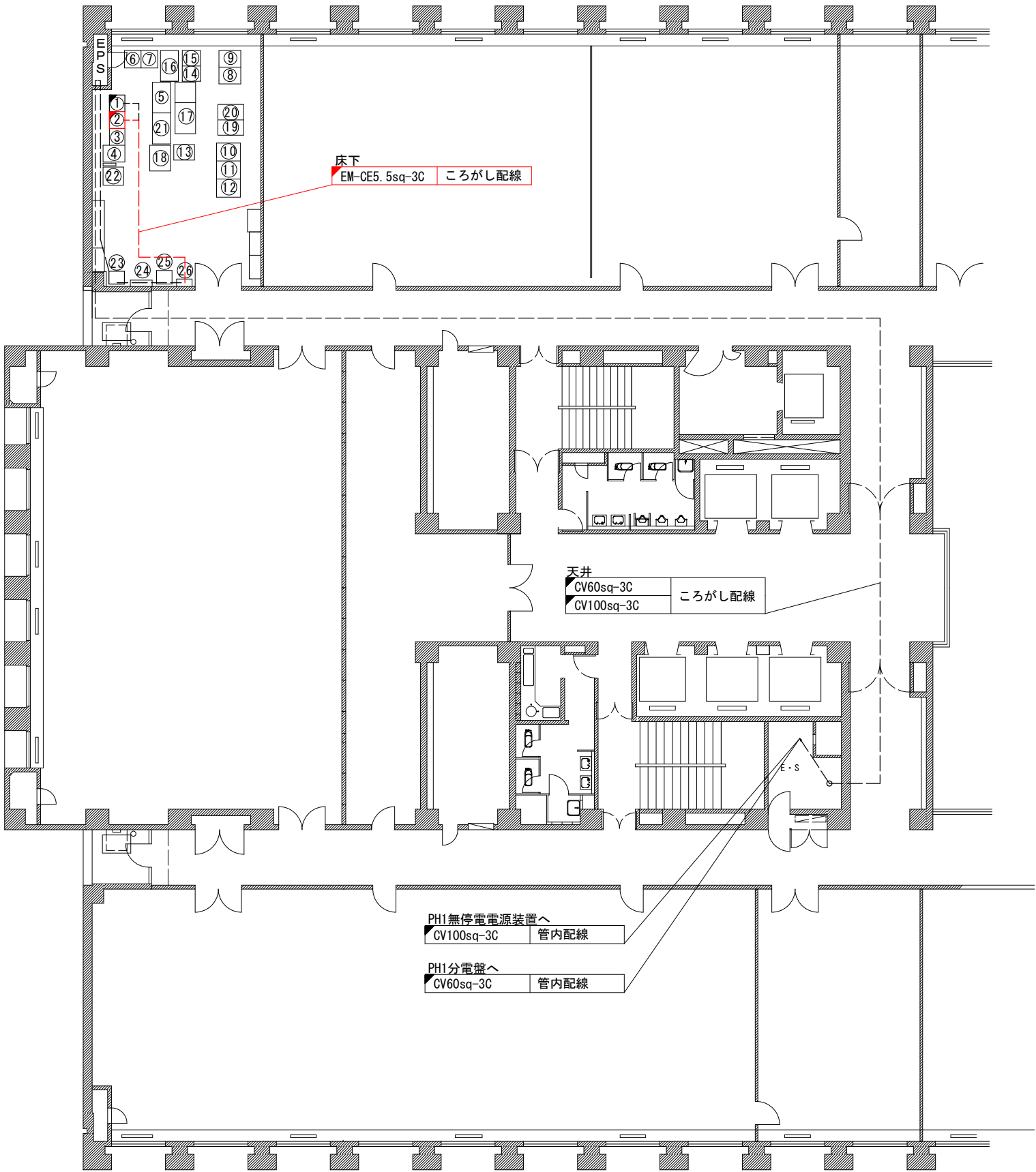


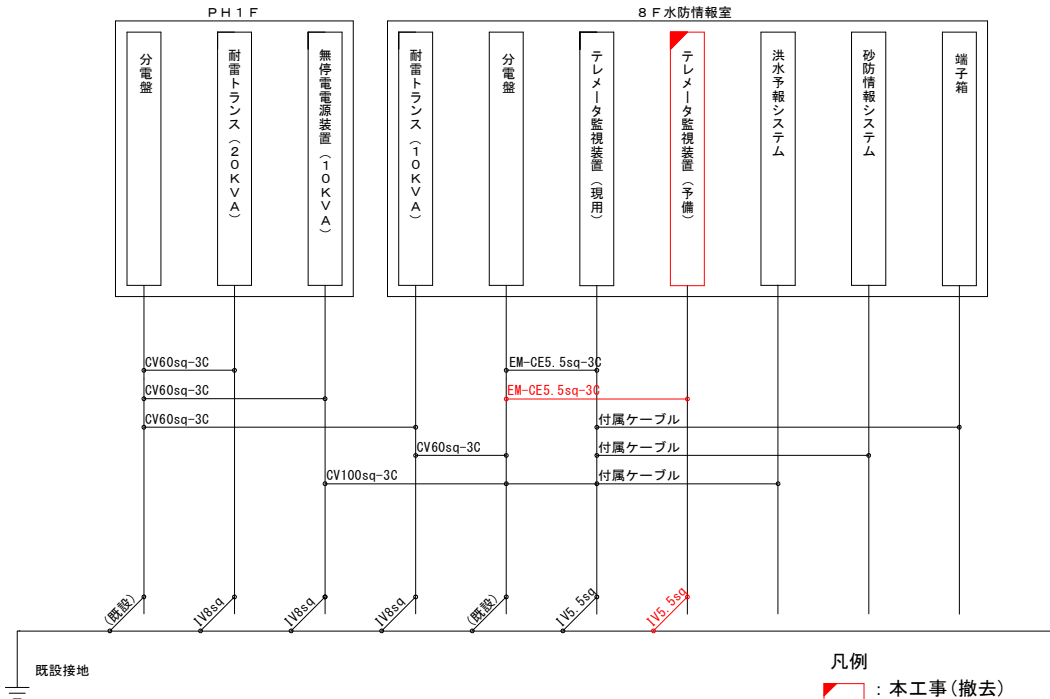
徳島県庁 8F機器配置・配線撤去図



水防情報室機器一覧表

番号	機器名称	摘要	番号	機器名称	摘要
①	テレメータ監視装置（現用）		⑭	砂防用サーバラック	
②	テレメータ監視装置（予備）		⑮	砂防用サーバラック	
③	データ集配信装置		⑯	防災用指令端末	
④	洪水予報システム		⑰	砂防テレメータ配信用サーバ	
⑤	水防情報端末装置		⑱	カラーレーザープリンタ	
⑥	南方系テレメータ観測記録（プリンタ）		⑲	サーバラック	
⑦	北方系テレメータ観測記録（プリンタ）		⑳	サーバラック	
⑧	砂防情報処理装置Ⅰ		㉑	気象端末装置	
⑨	砂防情報処理装置Ⅱ		㉒	電話応答装置（雨量、ダム）2台 CRT 光ディスク2台	
⑩	道路防災情報架		㉓	耐雷トランス(10KVA)	
⑪	道路防災情報架		㉔	電気設備盤	
⑫	道路防災情報架		㉕	耐雷トランス(10KVA)	
⑬	道路防災情報システムラック		㉖	水防情報分電盤	

ケーブル系統図



凡例

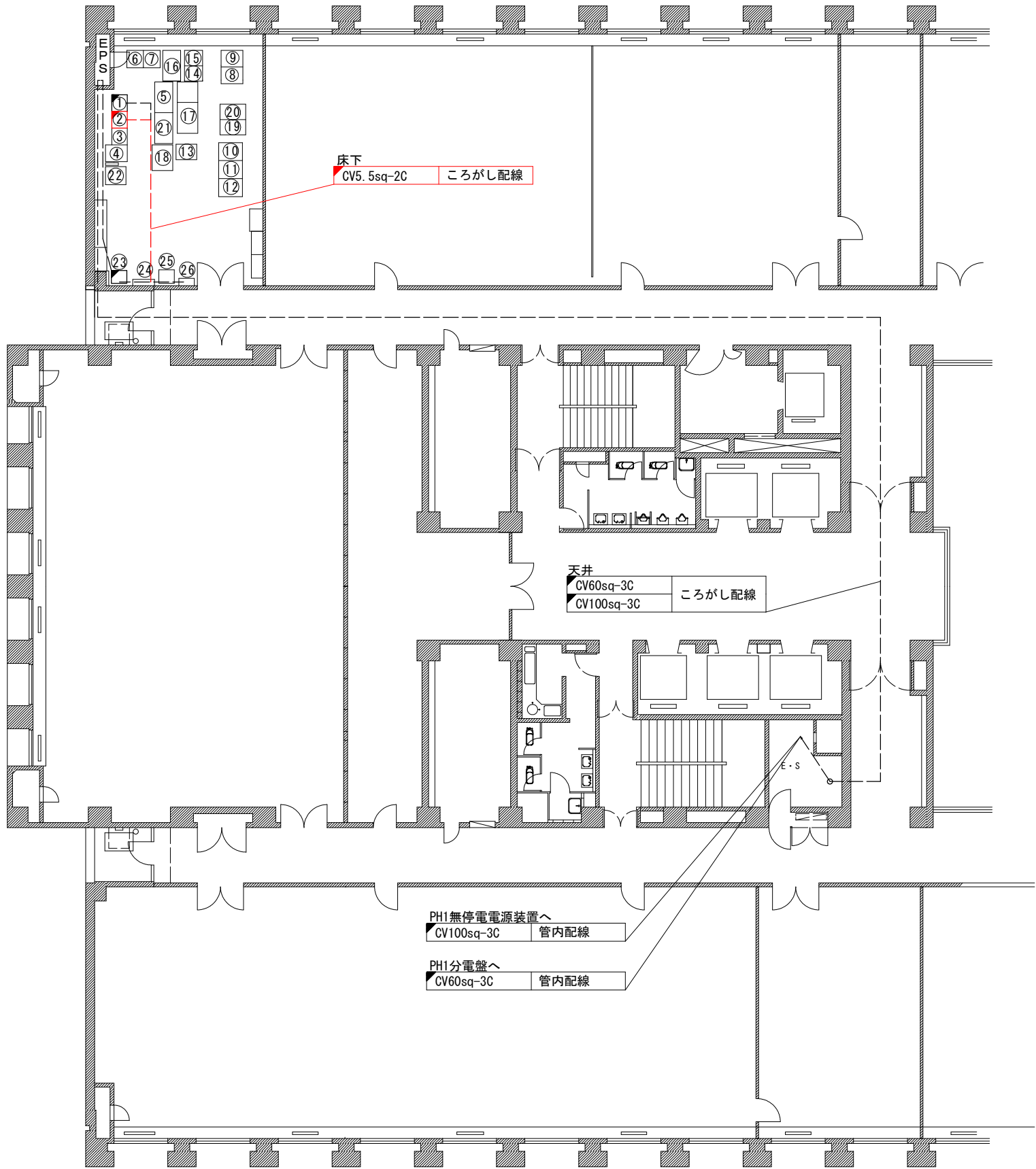
■ : 本工事(撤去)

□ : 既設

実施設計図面（既設撤去）

工事名	R7徳士 徳島県庁 徳・万代 水防テレメータ監視局工事		
路線名等	徳島県庁		
工事箇所	徳島市万代町		
図面名	徳島県庁 8F機器配置・配線撤去図		
縮尺	S=1/100	図面番号	1 / 2
会社名			
事業者名	徳島県東部県土整備局〈徳島〉		

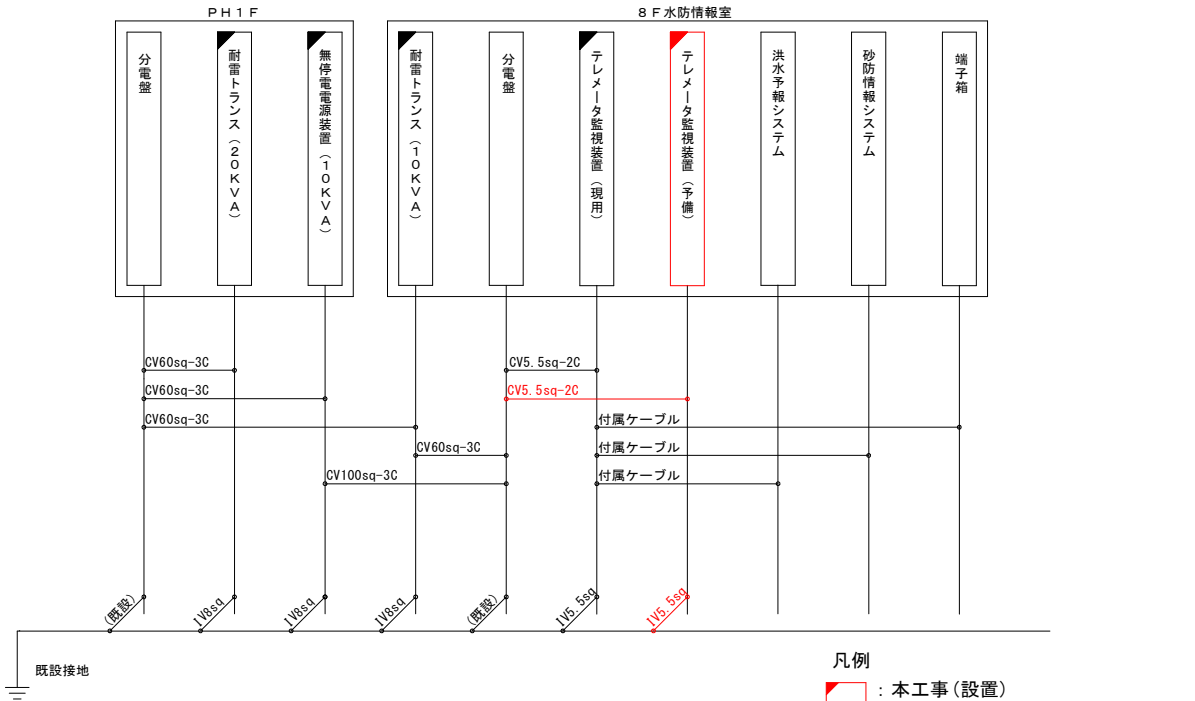
徳島県庁 8F機器配置・配線図



水 防 情 報 室 機 器 一 覧 表

番号	機 器 名 称	摘要	番号	機 器 名 称	摘要
1	テレメータ監視装置（現用）		14	砂防用サーバラック	
2	テレメータ監視装置（予備）		15	砂防用サーバラック	
3	データ集配信装置		16	防災用指令端末	
4	洪水予報システム		17	砂防テレメータ配信用サーバ	
5	水防情報端末装置		18	カラーレーザープリンタ	
6	南方系テレメータ観測記録（プリンタ）		19	サーバラック	
7	北方系テレメータ観測記録（プリンタ）		20	サーバラック	
8	砂防情報処理装置Ⅰ		21	気象端末装置	
9	砂防情報処理装置Ⅱ		22	電話応答装置（雨量、ダム）2台 CRT 光ディスク2台	
10	道路防災情報架		23	耐雷トランス(10KVA)	
11	道路防災情報架		24	電気設備盤	
12	道路防災情報架		25	耐雷トランス(10KVA)	
13	道路防災情報システムラック		26	水防情報分電盤	

ケーブル系統図



凡例			
[Red outline] : 本工事(設置)			
[Black outline] : 既設			
実施設計図面（更新）（徳島県庁）			
工 事 名	R7徳士 徳島県庁 徳・万代 水防テレメータ監視局工事		
路線名等	徳島県庁		
工事箇所	徳島市万代町		
図 面 名	徳島県庁 8F機器配置・配線図		
縮 尺	S=1/100	図面番号	2 / 2
会 社 名			
事業者名	徳島県東部県土整備局〈徳島〉		